BURMISTRZ IŁOWEJ
ul. Żeromskiego 27
68-120 IŁOWA

Iłowa, 10-06-2025r.

Znak sprawy: OŚP-I.6730.2.2024

POSTANOWIENIE

Na podstawie art. 113 § 1 i § 3 ustawy z dnia 14 czerwca 1960 r. - Kodeks postępowania administracyjnego (Dz. U. z 2024r. poz 572.)

postanawiam

sprostować oczywistą omyłkę w decyzji nr 5.2024 znak: OŚP-I.6733.2.2024 z dnia 13-05-2024r. o ustaleniu lokalizacji inwestycji celu publicznego w zakresie lokalizacji inwestycji :

na stronie pierwszej decyzji jest:

„lokalizacja inwestycji: ***dz. nr 1/4,210, 53, 132/1, 1402/1, 235/1, 378, 686/1, 521/3, 688, 720/1, 720/2, 749, 719/15, 808/1, 808/2, 807/1, 772, 716, 816, 715, 831, 518, 709/2, 709/3, 714, 849/1, 846/1, 832/6 obręb Iłowa gmina Iłowa***

winno być

„lokalizacja inwestycji: ***dz. nr 1/4,210, 53, 132/1, 1402/1, 235/1, 378, 686/1, 521/3, 688, 720/1, 720/2, 749, 719/15, 808/1, 808/2, 807/1, 772, 716, 816, 715, 518, 709/2, 709/3, 714, 849/1, 846/1, obręb Iłowa gmina Iłowa"***

Prostuje się również załączniki graficzne do decyzji.

UZASADNIENIE

Zgodnie z art. 107 § 4 ww. ustawy- Kodeks postępowania administracyjnego, decyzja nie wymaga uzasadnienia, ponieważ w całości uwzględnia żądanie strony.

POUCZENIE

Na podstawie art.141 w związku z art.17 pkt 1 Kodeksu postępowania administracyjnego od niniejszego postanowienia przysługuje stronie (stronom) zażalenie do Samorządowego Kolegium Odwoławczego w Zielonej Górze, za moim pośrednictwem Burmistrza Iłowej w terminie 7 dni od daty doręczenia Iłowa

z up. BURMISTRZA
Aldona Skipaczek-Jurek
Sekretarz Gminy

Poświadcza się zgodność niniejszej kopii z treścią materiału państwowego zasobu geodezyjnego i kartograficznego	
Organ prowadzący państwowy zasób geodezyjny i kartograficzny	STAROSTA ŻAGAŃSKI
Nazwa materiału zasobu	
Identyfikator ewidencyjny materiału	6664.1.56.2024
Data wykonania kopii	2024-01-12
Imię, nazwisko i podpis osoby reprezentującej organ	

KOPIA Z MAPY ZASADNICZEJ
SKALA 1:1000
obr. 0001 Iłowa 0001: dz. 686/1
Sekcje mapy: 5.157.22.14.4; 5.157.22.14.2

Województwo: lubuskie
Powiat: żagański
Jednostka ewidencyjna: 081004_4, Iłowa - Miasto
Obręb: 0001
Działka: 686/1



Żagań dn. 12.01.2024
Sporządził(a) wydruk: Agata Ziemba

arch inż Ewa Kania

Załącznik graficzny do decyzji celu publicznego
OŚP-I.6733.2.2024

Burmistrz Iłowej
58-120 IŁOWA

Poświadcza się zgodność niniejszej kopii z treścią materiału państwowego zasobu geodezyjnego i kartograficznego	KOPIA
Organ prowadzący państwowy zasób geodezyjny i kartograficzny	STAROSTA ŻAGAŃSKI
Nazwa materiału zasobu	
Identyfikator ewidencyjny materiału zasobu	G.6621.1.36.2024
Data wykonania kopii	2024.01.12
Imię, nazwisko i podpis osoby reprezentującej organ	Agata Ziemba

KOPIA Z MAPY ZASADNICZEJ
SKALA 1:1000
obr. 0001 Iłowa 0001: dz. 1/4
Sekcje mapy: 5.157.22.05.3; 5.157.22.05.1

Województwo: lubuskie
Powiat: żagański
Jednostka ewidencyjna: 081004_4, Iłowa - Miasto
Obręb: 0001
Działka: 1/4

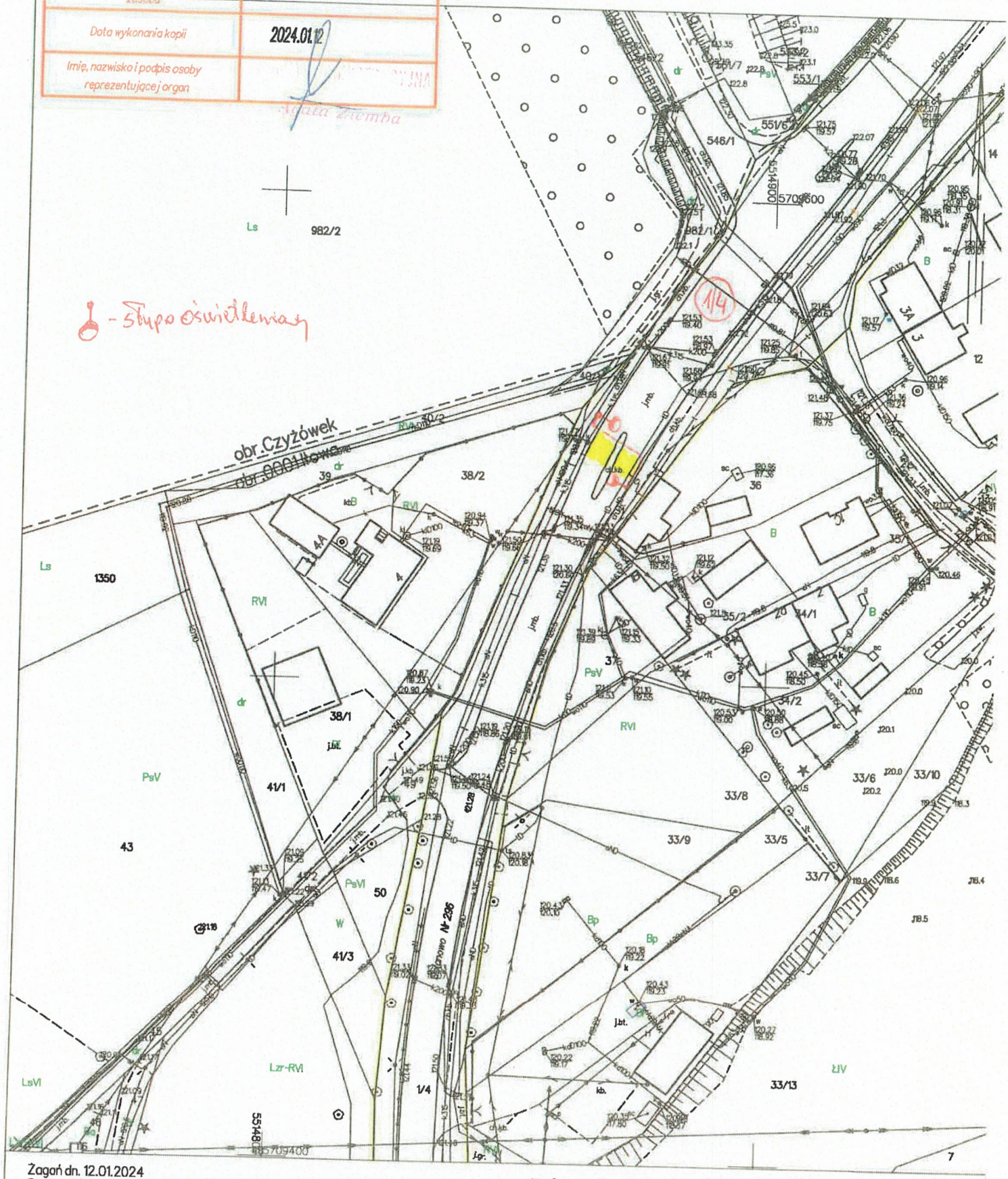

Żagań dn. 12.01.2024
Sporządził(a) wydruk: Agata Ziemba

Załącznik graficzny do decyzji celu publicznego
OŚP-I.6733.2.2024 nr 2

Burmistrz Iłowej
ul. Żeromskiego 27
68-120 ILOWA

Poświadcza się zgodność niniejszej kopii z treścią materiału państwowego zasobu geodezyjnego i kartograficznego	
Organ prowadzący państwowy zasób geodezyjny i kartograficzny	STAROSTA ŻAGAŃSKI
Nazwa materiału zasobu	
Identyfikator ewidencyjny materiału zasobu	6.6642.1.36.2024
Data wykonania kopii	2024.01.12
Imię, nazwisko i podpis osoby reprezentującej organ	

KOPIA Z MAPY ZASADNICZEJ
SKALA 1:1000
obr. 0001 Iłowa 0001: dz. 210
Sekcje mapy: 5.157.22.09.4

Województwo: lubuskie
Powiat: żagański
Jednostka ewidencyjna: 081004_4, Iłowa - Miasto
Obręb: 0001
Działka: 210

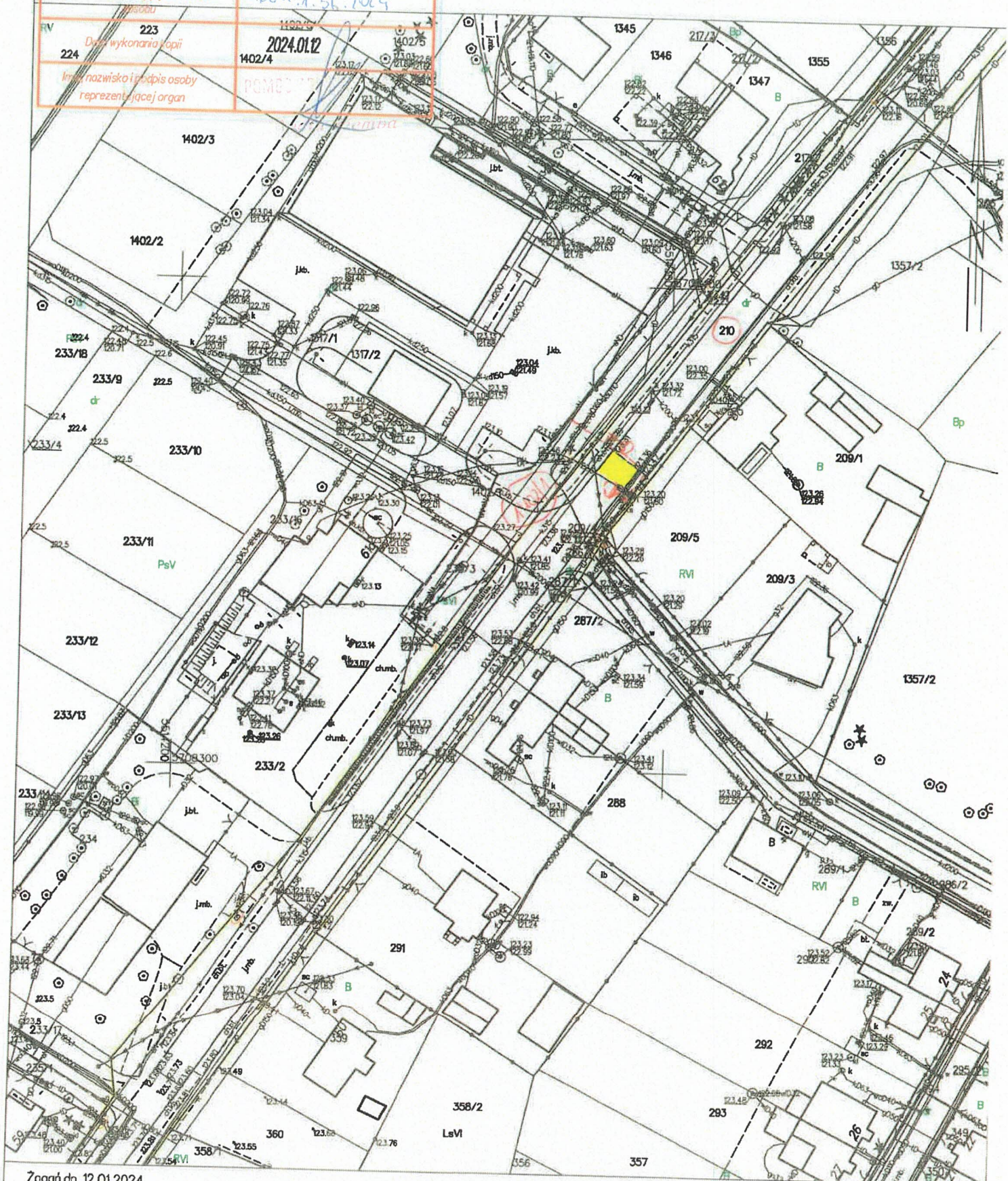

Żagań dn. 12.01.2024
Sporządził(a) wydruk: Agata Ziemba

Załącznik graficzny do decyzji
celu publicznego nr 3

Starostwo Powiatowe
ul. Żeromskiego 27
68-120 IŁOWA

Poświadcza się zgodność niniejszej kopii z treścią materiału państwowego zasobu geodezyjnego i kartograficznego	
Organ prowadzący państwowy zasób geodezyjny i kartograficzny	STAROSTA ŻAGAŃSKI
Nazwa materiału zasobu	
Identyfikator ewidencyjny materiału	6.6642.1.36.2024
Data wykonania kopii	2024.01.12
Imię, nazwisko i podpis osoby reprezentującej organ	

KOPIA Z MAPY ZASADNICZEJ

SKALA 1:1000

obr 0001 Iłowa 0001: dz. 210

Sekcje mapy: 5.157.22.09.4

Województwo: lubuskie
Powiat: żagański
Jednostka ewidencyjna: 081004_4, Iłowa - Miasto
Obręb: 0001
Działka: 210

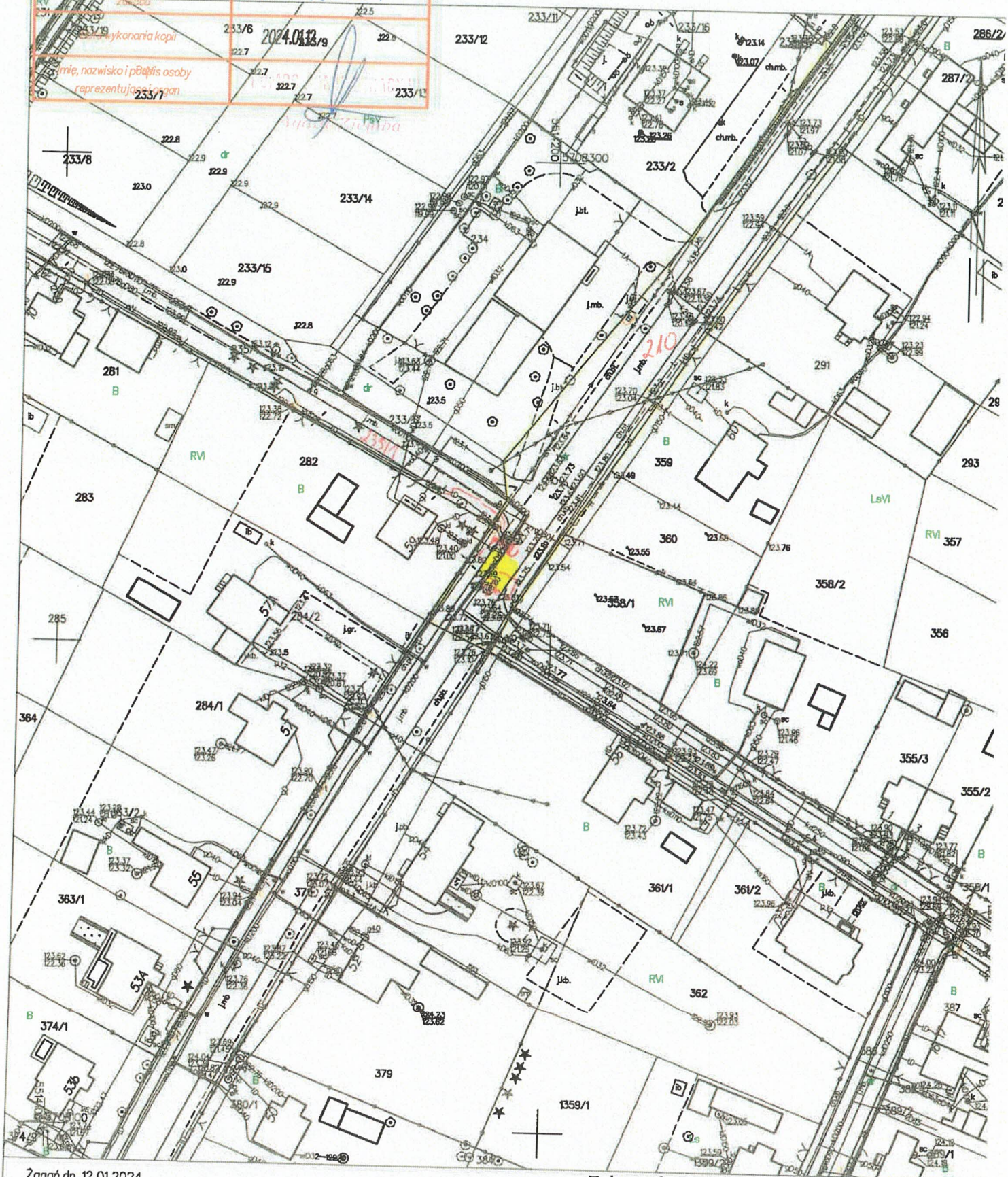

Żagań dn. 12.01.2024
Sporządził(a) wydruk: Agata Ziemba

Załącznik graficzny do decyzji celu publicznego OŚP-I.6733.2.2024 nr 4

Starostwo Powiatowe w Iłowej
ul. Żeromskiego 27
68-120 IŁOWA

KOPIA Z MAPY ZASADNICZEJ
SKALA 1:1000
obr. 0001 Iłowa 0001: dz. 378
Sekcje mapy: 5.157.22.14.2; 5.157.22.09.4

Województwo: lubuskie
Powiat: żagański
Jednostka ewidencyjna: 081004_4, Iłowa - Miasto
Obręb: 0001
Działka: 378

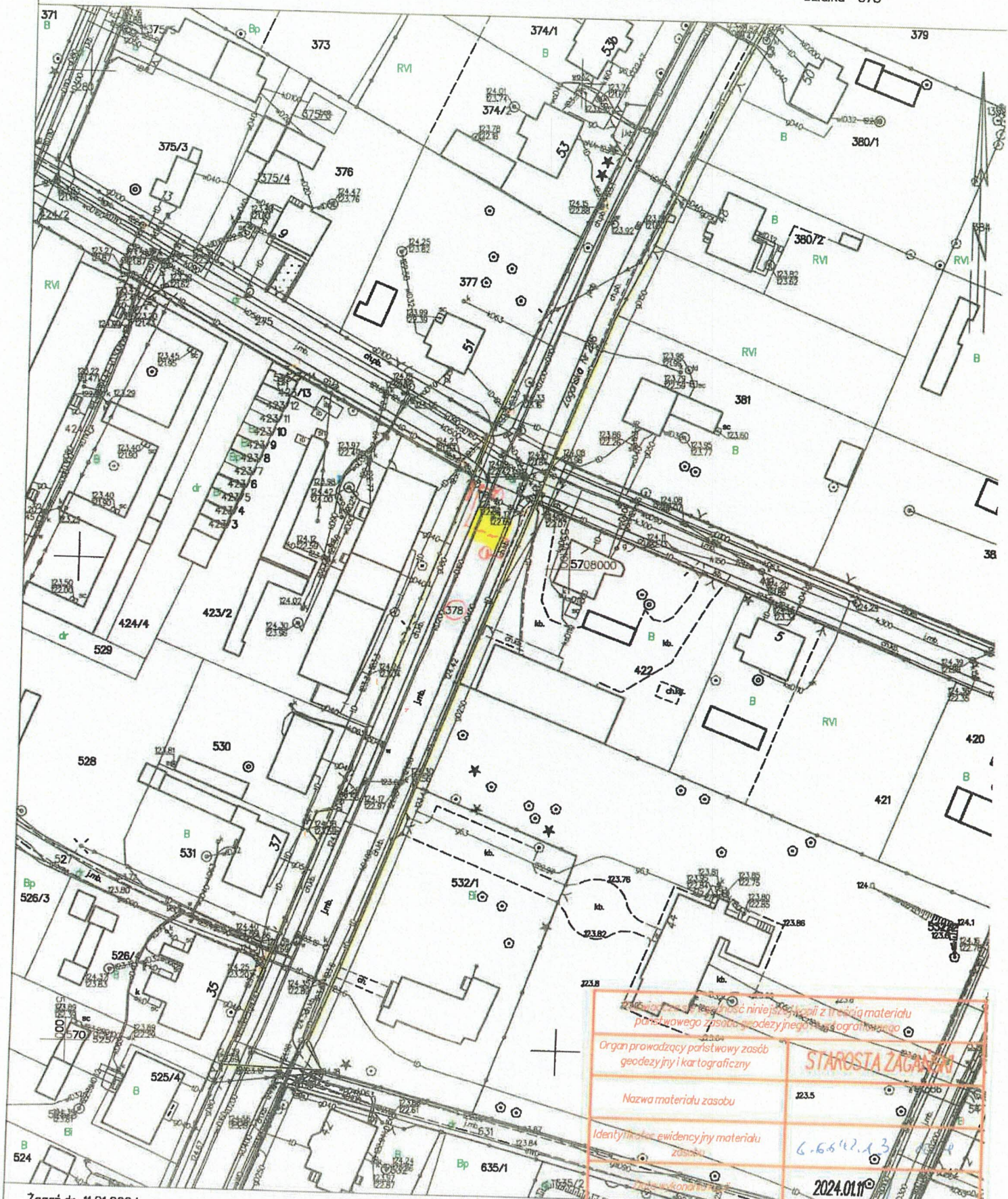

Oświadczenie o zgodności niniejszej kopii z treścią materiału państwowego zasobu geodezyjnego i kartograficznego	
Organ prowadzący państwowy zasób geodezyjny i kartograficzny	STAROSTA ŻAGAŃSKI
Nazwa materiału zasobu	123.5
Identyfikator ewidencyjny materiału zasobu	6.6642.1.3
Data wykonania kopii	2024.01.11
Imię i nazwisko oraz podpis osoby reprezentującej organ	

Żagań dn. 11.01.2024
Sporządził(a) wydruk: Agata Ziemba

Załącznik graficzny do decyzji celu publicznego
OŚP-I.6733.2.2024 nr 5

Starostwo Powiatowe w Żaganiu
Filia w Iłowej
ul. Żeromskiego 27
68-120 Iłowa

Poświadcza się zgodność niniejszej kopii z treścią materiału państwowego zasobu geodezyjnego i kartograficznego	
Organ prowadzący państwowy zasób geodezyjny i kartograficzny	STAROSTA ŻAGAŃSKI
Nazwa materiału zasobu	
Identyfikator ewidencyjny materiału zasobu	
Data wykonania kopii	2024.01.11
Imię, nazwisko i podpis osoby reprezentującej organ	

KOPIA Z MAPY ZASADNICZEJ

SKALA 1:1000

obr. 0001 Iłowa 0001: dz. 686/1

Sekcje mapy: 5.157.22.14.2

Województwo: lubuskie
Powiat: żagański
Jednostka ewidencyjna: 081004_4, Iłowa - Miasto
Obręb: 0001
Działka: 686/1

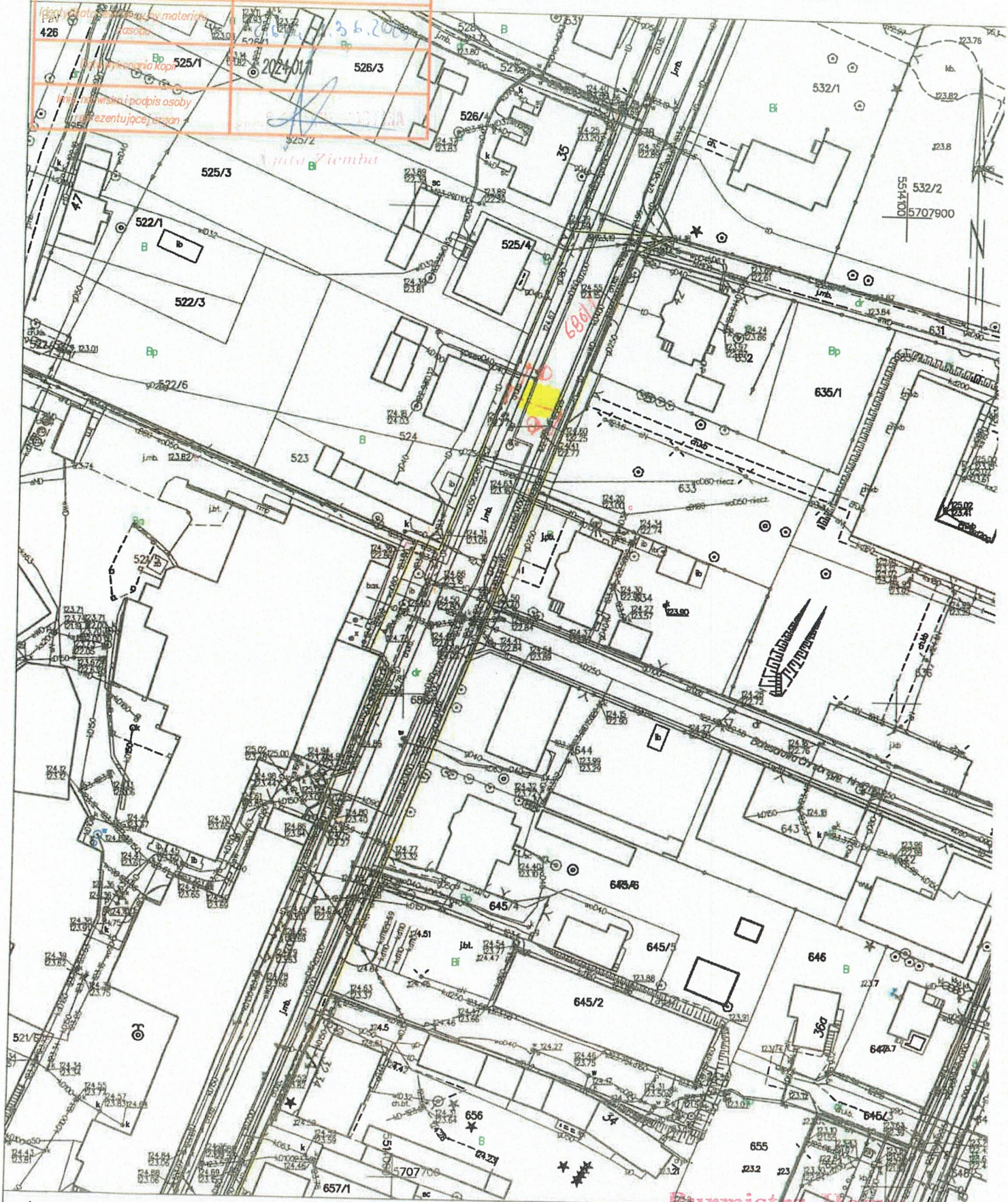

Żagań dn. 11.01.2024
Sporządził(a) wydruk: Agata Ziemba

Załącznik graficzny do decyzji celu publicznego OŚP-I.6733.2.2024 nr 6

Burmistrz Iłowej
ul. Żeromskiego 27
68-200
IŁOWA

Poświadcza się zgodność niniejszej kopii z treścią materiału państwowego zasobu geodezyjnego i kartograficznego

Organ prowadzący państwowy zasób geodezyjny i kartograficzny	STAROSTA ŻAGAŃSKI
Nazwa materiału zasobu	
Data wykonania kopii	
Podpis osoby	

KOPIA Z MAPY ZASADNICZEJ

SKALA 1:1000

obr. 0001 Iłowa 0001: dz. 686/1

Sekcje mapy: 5.157.22.14.2

Województwo: lubuskie
Powiat: żagański
Jednostka ewidencyjna: 081004_4, Iłowa - Miasto
Obręb: 0001
Działka: 686/1



Żagań dn. 11.01.2024
Sporządził(a) wydruk: Agata Ziemba

Załącznik graficzny do decyzji celu publicznego OŚP-I.6733.2.2024 nr 7

Burmistrz Iłowej
ul. Żeromskiego 27
68 - 120 IŁOWA

Załącznik graficzny do decyzji celu publicznego
OŚP-I.6733.2.2024.nr8

KOPIA Z MAPY ZASADNICZEJ
SKALA 1:1000
obr. 0001 Iłowa 0001: dz. 709/2
Sekcje mapy: 5.157.22.14.3

Województwo: lubuskie
Powiat: żagański
Jednostka ewidencyjna: 081004_4, Iłowa - Miasto
Obręb: 0001
Działka: 709/2

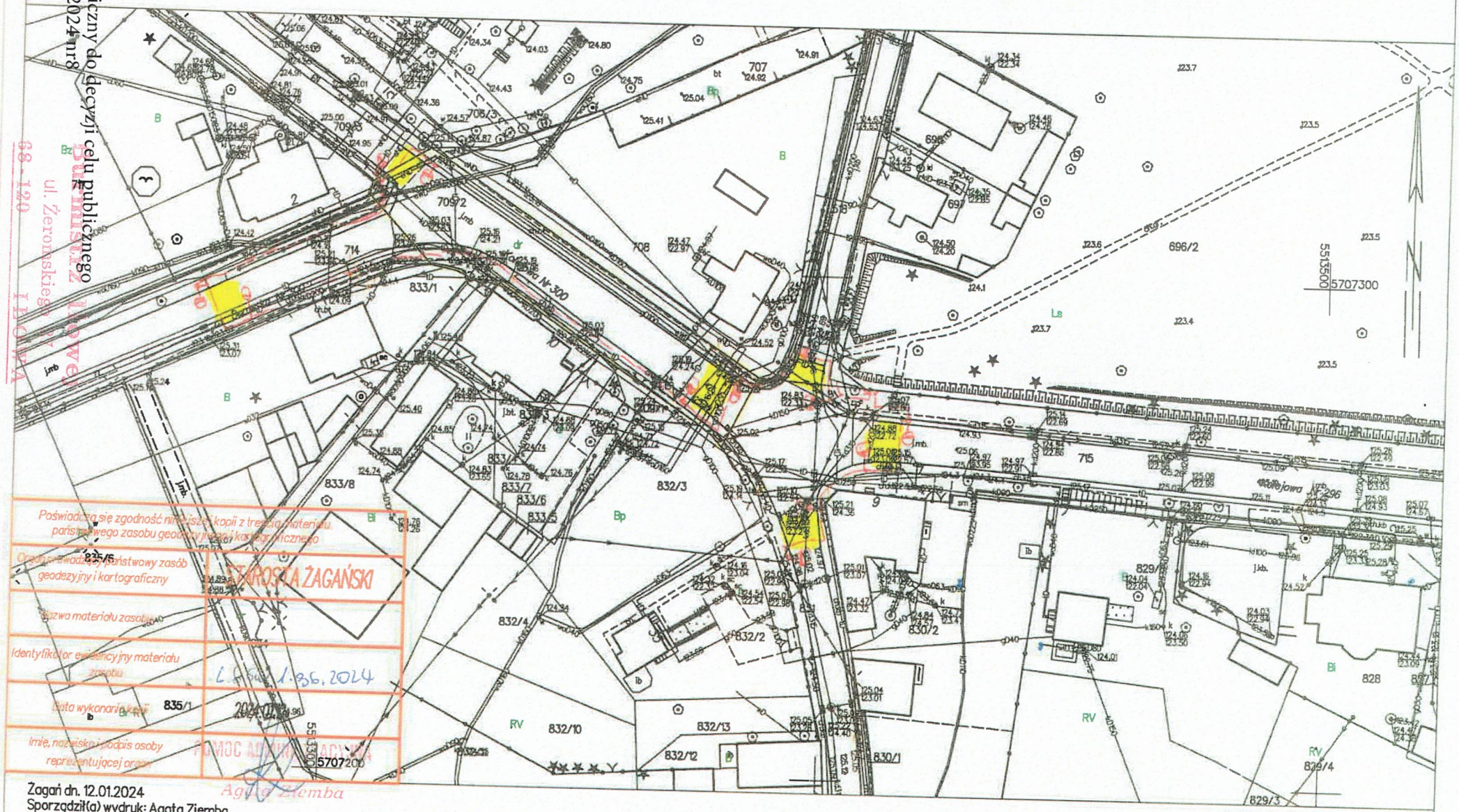

Poświadcza się zgodność niniejszej kopii z treścią materiału państwowego zasobu geodezyjnego i kartograficznego

Organ prowadzący państwowy zasób geodezyjny i kartograficzny: STAROSTA ŻAGAŃSKI

Nazwa materiału zasobu:

Identyfikator ewidencyjny materiału zasobu: L.dz. 1.36.2024

Data wykonania kopii: 2024-01-12

Imię, nazwisko i podpis osoby reprezentującej organ: POMOC ADMINISTRACYJNA Agata Ziemba

Żagań dn. 12.01.2024
Sporządził(a) wydruk: Agata Ziemba

KOPIA Z MAPY ZASADNICZEJ
SKALA 1:1000

Układ odniesienia: PL-ETRF89, układ wsp. płaskich: PL-2000 strefa 5 (15°), układ wys.: PL-EVRF2000 NH, Iłowa - Miasto

Województwo: lubuskie
Powiat: żagański
Obręb: 0001, 0001 Iłowa
Działka: 521/3, 686



Żagań dn. 06.06.2025
Sporządził(a) wydruk: Agata Ziemba

Burmistrz Iłowej
...ego 27
68 - 120 IŁOWA

Załacznik graficzny do decyzji celu publicznego
nr 9 OŚP-I.6733.2.2024